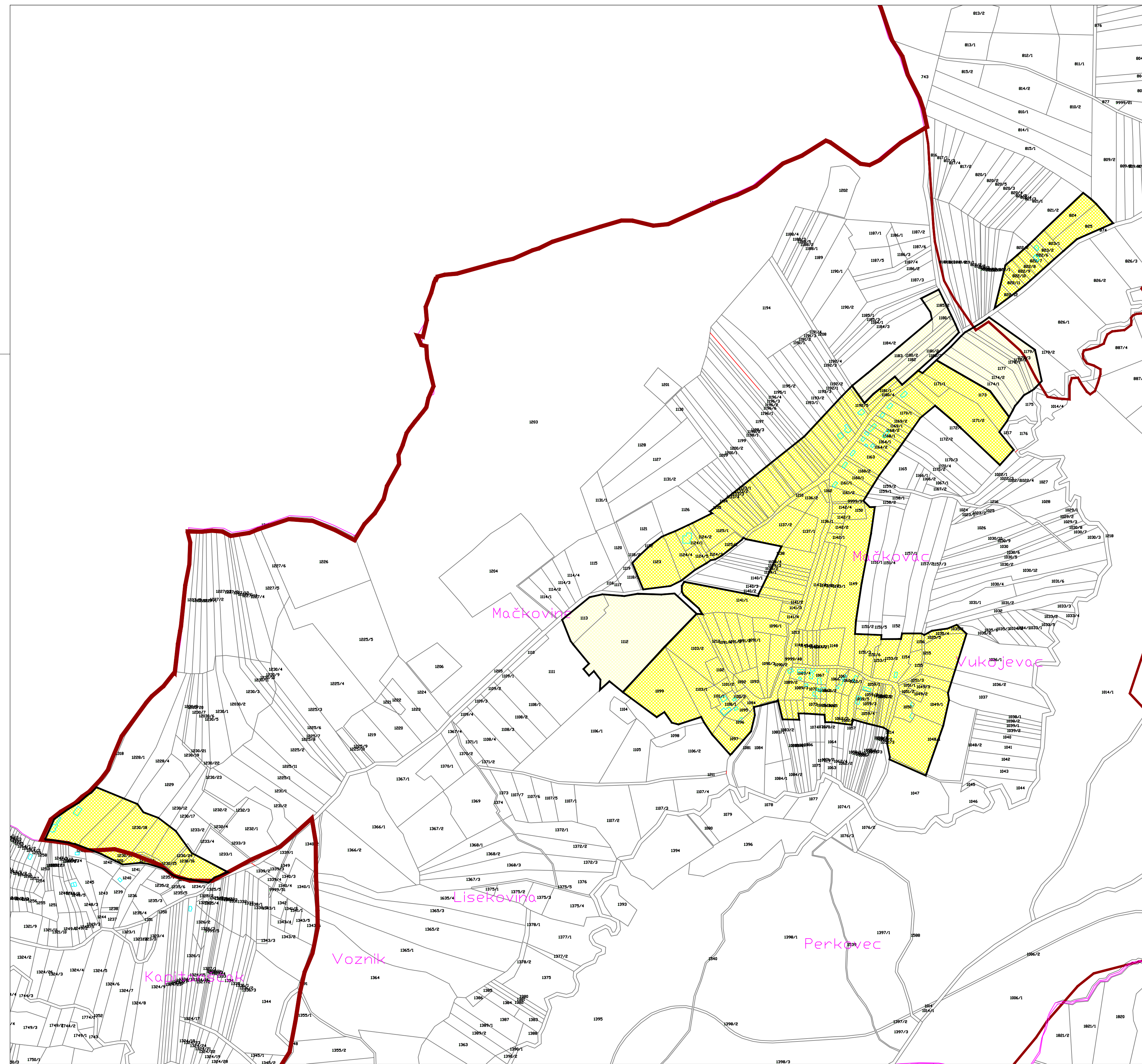
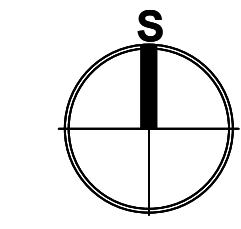
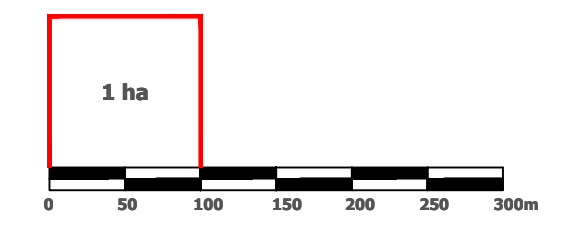


III. IZMJENE I DOPUNE
 PROSTORNOG PLANA UREĐENJA
 OPĆINE LEKENIK
 NACRT KONAČNOG PRIJEDLOGA PLANA
 GRAĐEVINSKO PODRUČJE
 NASELJA GORNJI VUKOJEVAC
 4.6.



GRAĐEVINSKA PODRUČJA NASELJA - LEGENDA



Mjerilo kartografskog prikaza: 1 : 5 000

- GRANICA ŽUPANIJE
- GRANICA OPĆINE
- GRANICA NASELJA
- GRANICA KATASTRA
- IZGRAĐENO GRAĐEVINSKO PODRUČJE
- NEIZGRAĐENO GRAĐEVINSKO PODRUČJE

SISAČKO - MOSLAVAČKA ŽUPANIJA

OPĆINA LEKENIK

III. IZMJENE I DOPUNE PROSTORNOG PLANA
 UREĐENJA OPĆINE LEKENIK

Naziv kartografskog prikaza: **GRAĐEVINSKO PODRUČJE NASELJA GORNJI VUKOJEVAC**

Broj kartografskog prikaza: **4.6.** Mjerilo kartografskog prikaza: **1 : 5000**

Osnova za izradu plana: Odluka o donošenju plana: Odluka o donošenju III. ID PPUO Lekenik "Službeni vjesnik" br. 07/17. Odluka o donošenju III. ID PPUO Lekenik "Službeni vjesnik" br. ...

Javna rasprava objava "Većernji list" od 5.3.2019.g. Javni uvid održan od 13.3.2019.g. do 22.3.2019.g.

Pečat tijela odgovornog za provođenje javne rasprave:
 Odgovorna osoba za provođenje javne rasprave:
 Općinski načelnik: Ivica Perović, ing.prom.

Izrađivač Plana: **JU ZAVOD ZA PROSTORNO UREĐENJE SISAČKO - MOSLAVAČKE ŽUPANIJE**

Pečat pravne osobe/tijela koje je izradio Plan:
 Odgovorna osoba:
 v.d. ravnatelj: Margita Malnar

Odgovorni voditelj plana: **Valentina Šerbec, dipl.ing.arh., ovlaštena arhitekta urbanistica**

Stručni tim u izradi Plana: Margita Malnar, dipl.ing.arh., Ivan Talijan, dipl.ing.prom., Valentina Šerbec, dipl.ing.arh., Goran Šalić, mag.geog., Darko Bohatka, dipl.ing.agr., Valentina Sučić, mag.ing.traff.

Pečat Općinskog vijeća:
 Predsjednik Općinskog vijeća:
 Stjepan Kušan

Istovjetnost Plana s izvornikom ovjerava:
 Pečat nadležnog tijela: